

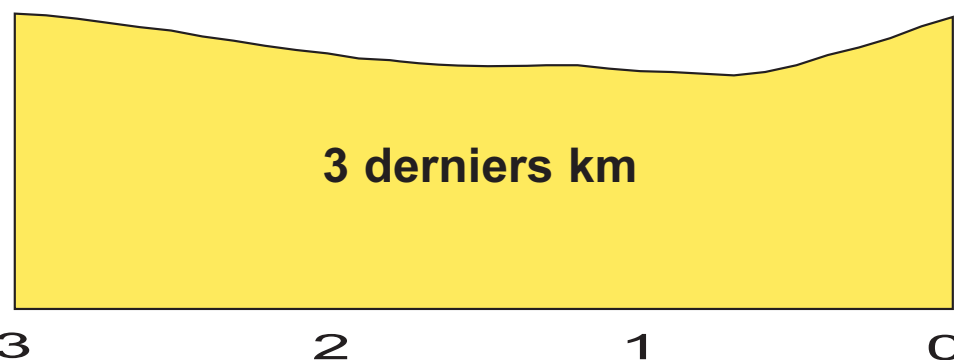
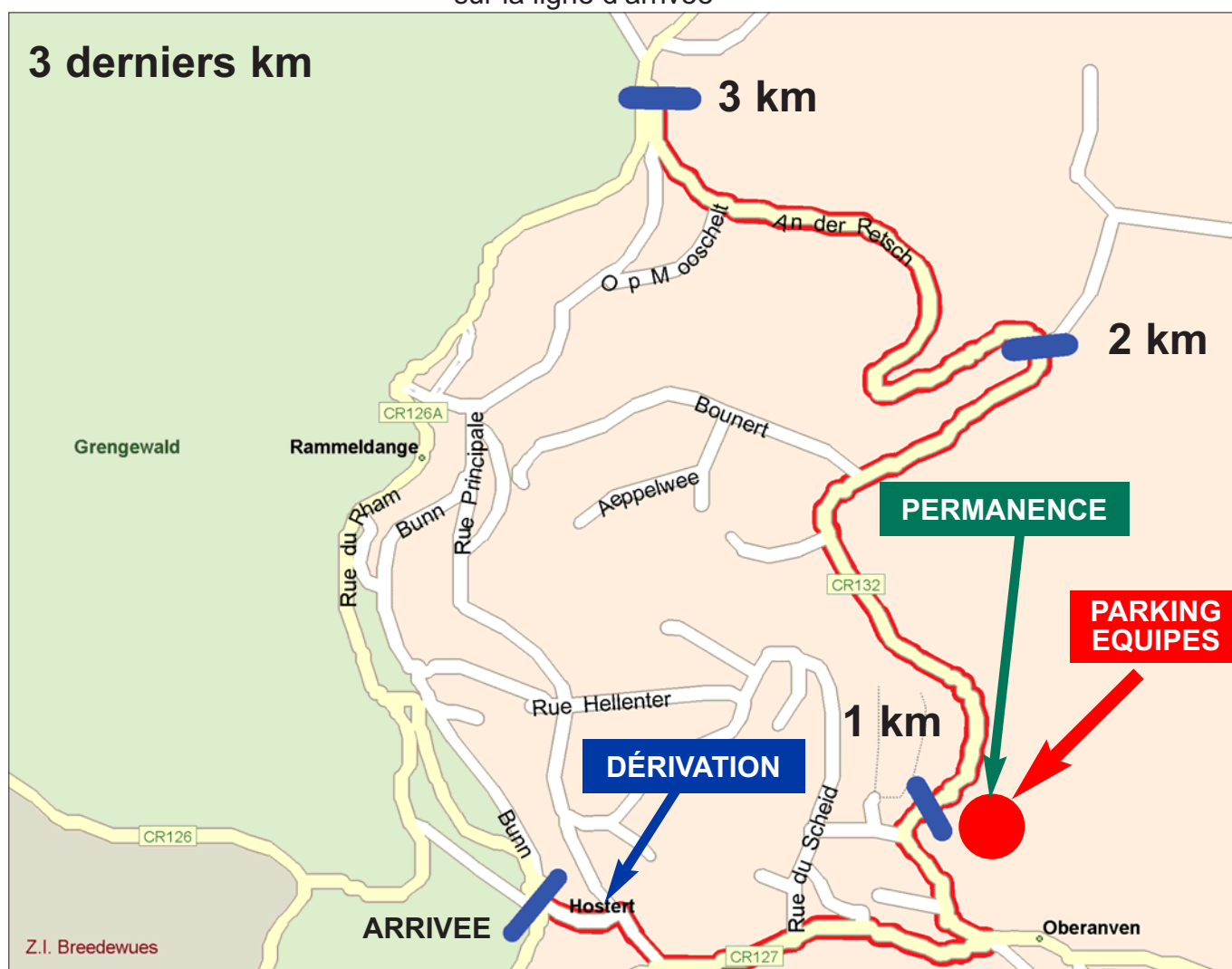



Samedi 1^{er} septembre 2018

Organisation technique locale du départ et de l'arrivée

Administration communale de Niederanven

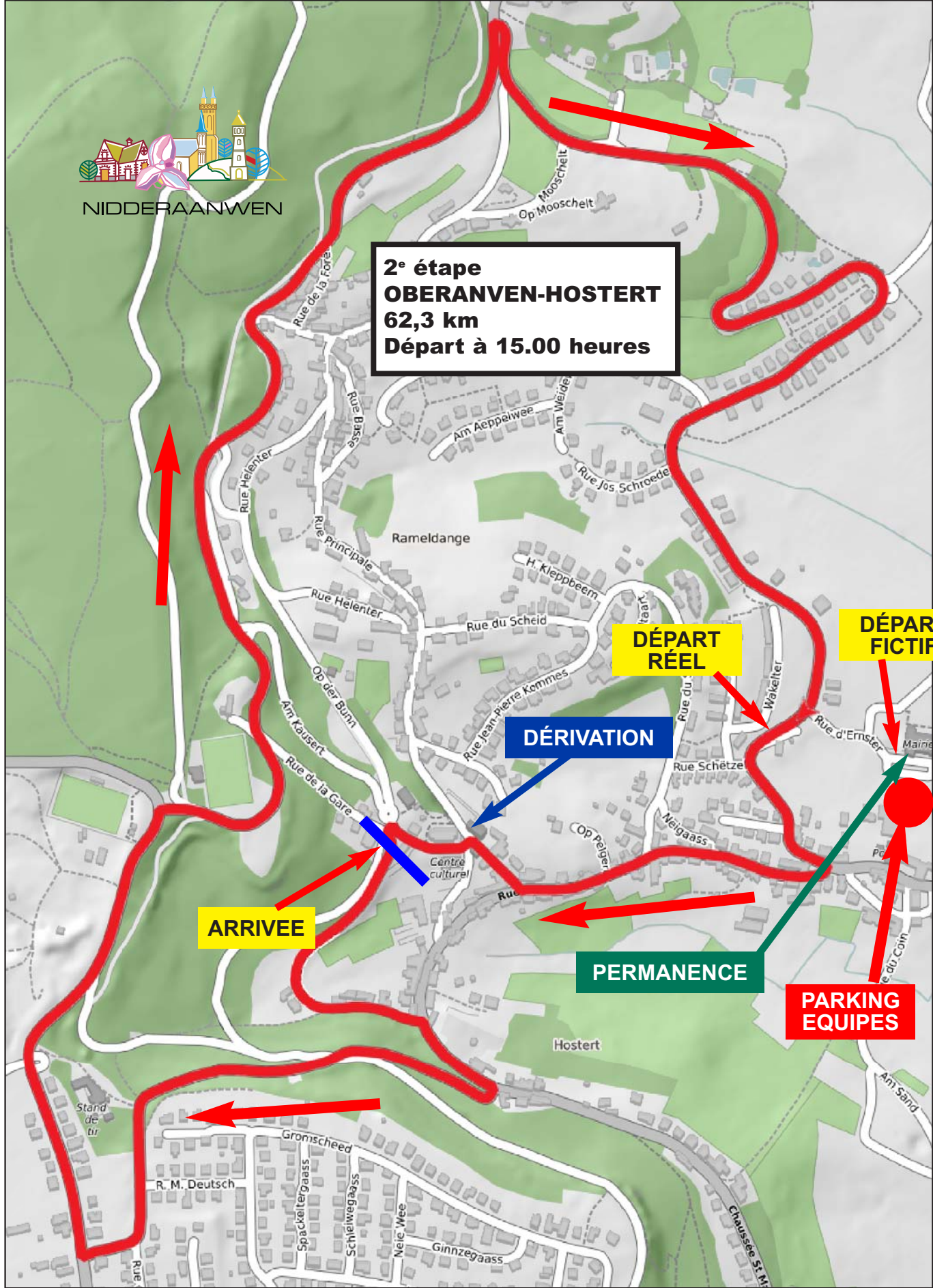
- 14.00 Permanence: Mairie Niederanven, 18, rue d'Ernster, L-6977 Oberanven
 14.30 Signature de la feuille de contrôle: Parvis de la Mairie à Oberanven
 15.00 Départ fictif: Parvis de la Mairie Niederanven à Oberanven
 15.01 Départ réel: rue d'Ernster (CR132) après 150 m de parcours neutralisé
 16.38-16.49 Arrivée: rue de la Gare à Hostert
 Cérémonie protocolaire: Arrivée à Hostert
 Jury: Mairie Niederanven à Oberanven
 Contrôle médical: Caravane de l'Agence Luxembourgeoise Anti-dopage sur la ligne d'arrivée





NIDDERAANWEN

**2^e étape
OBERANVEN-HOSTERT
62,3 km
Départ à 15.00 heures**




















































































2e ETAPE OBERANVEN - HOSTERT 62,3 KM

Altitude	KM		samedi 1 septembre 2018	HEURE DE PASSAGE			
	-	+		32 km/h	34 km/h	36 km/h	
273	62,3	0,0	MAIRIE NIEDERANVEN	DEPART	15:00	15:00	15:00
282	62,2	0,1	RUE D'ERNSTER		15:00	15:00	15:00
276	61,9	0,4	RUE ANDETHANA		15:00	15:00	15:00
315	61,4	0,9	HOSTERT		15:01	15:01	15:01
315	61,4	0,9	RUE PRINCIPALE		15:01	15:01	15:01
330	61,3	1,0	RUE DE LA GARE		15:01	15:01	15:01
345	61,2	1,1	ARRIVEE	1er passage	15:02	15:01	15:01
343	61,2	1,1	RUE DES SOURCES		15:02	15:01	15:01
324	60,7	1,6	RUE ANDETHANA (HAUT)		15:03	15:02	15:02
335	60,6	1,7	BINNEWEE		15:03	15:03	15:02
399	59,9	2,4	SENNINGERBERG		15:04	15:04	15:04
349	58,3	4,0	RAMELDANGE		15:07	15:07	15:06
315	56,6	5,7	RAMELDANGE (BAS)		15:10	15:10	15:09
282	55,8	6,5	OBERANVEN		15:12	15:11	15:10
276	55,1	7,2	RUE ANDETHANA		15:13	15:12	15:12
315	54,6	7,7	HOSTERT		15:14	15:13	15:12
315	54,6	7,7	RUE PRINCIPALE		15:14	15:13	15:12
330	54,5	7,8	RUE DE LA GARE		15:14	15:13	15:13
345	54,4	7,9	HOSTERT GARE	GPM	15:14	15:13	15:13
345	54,4	7,9	ARRIVEE	2e passage	15:14	15:13	15:13
343	54,4	7,9	RUE DES SOURCES		15:14	15:13	15:13
324	53,9	8,4	RUE ANDETHANA (HAUT)		15:15	15:14	15:14
335	53,8	8,5	BINNEWEE		15:15	15:15	15:14
399	53,1	9,2	SENNINGERBERG		15:17	15:16	15:15
349	51,5	10,8	RAMELDANGE		15:20	15:19	15:18
315	49,8	12,5	RAMELDANGE (BAS)		15:23	15:22	15:20
282	49,0	13,3	OBERANVEN		15:24	15:23	15:22
276	48,3	14,0	RUE ANDETHANA		15:26	15:24	15:23
315	47,8	14,5	HOSTERT		15:27	15:25	15:24
315	47,8	14,5	RUE PRINCIPALE		15:27	15:25	15:24
330	47,7	14,6	RUE DE LA GARE		15:27	15:25	15:24
345	47,6	14,7	ARRIVEE	3e passage	15:27	15:25	15:24
343	47,6	14,7	RUE DES SOURCES		15:27	15:25	15:24
324	47,1	15,2	RUE ANDETHANA (HAUT)		15:28	15:26	15:25
335	47,0	15,3	BINNEWEE		15:28	15:27	15:25
399	46,3	16,0	SENNINGERBERG		15:30	15:28	15:26
349	44,7	17,6	RAMELDANGE		15:33	15:31	15:29
315	43,0	19,3	RAMELDANGE (BAS)		15:36	15:34	15:32
282	42,2	20,1	OBERANVEN		15:37	15:35	15:33
276	41,5	20,8	RUE ANDETHANA		15:39	15:36	15:34
315	41,0	21,3	HOSTERT		15:39	15:37	15:35
315	41,0	21,3	RUE PRINCIPALE		15:39	15:37	15:35
330	40,9	21,4	RUE DE LA GARE		15:40	15:37	15:35
345	40,8	21,5	HOSTERT GARE	GPM	15:40	15:37	15:35
345	40,8	21,5	ARRIVEE	4e passage	15:40	15:37	15:35
343	40,8	21,5	RUE DES SOURCES		15:40	15:37	15:35
324	40,3	22,0	RUE ANDETHANA (HAUT)		15:41	15:38	15:36
335	40,2	22,1	BINNEWEE		15:41	15:39	15:36
399	39,5	22,8	SENNINGERBERG		15:42	15:40	15:38
349	37,9	24,4	RAMELDANGE		15:45	15:43	15:40
315	36,2	26,1	RAMELDANGE (BAS)		15:48	15:46	15:43
282	35,4	26,9	OBERANVEN		15:50	15:47	15:44
276	34,7	27,6	RUE ANDETHANA		15:51	15:48	15:46
315	34,2	28,1	HOSTERT		15:52	15:49	15:46
315	34,2	28,1	RUE PRINCIPALE		15:52	15:49	15:46
330	34,1	28,2	RUE DE LA GARE		15:52	15:49	15:47
345	34,0	28,3	ARRIVEE	5e passage	15:53	15:49	15:47
343	34,0	28,3	RUE DES SOURCES		15:53	15:49	15:47
324	33,5	28,8	RUE ANDETHANA (HAUT)		15:54	15:50	15:48
335	33,4	28,9	BINNEWEE		15:54	15:51	15:48
399	32,7	29,6	SENNINGERBERG		15:55	15:52	15:49
349	31,1	31,2	RAMELDANGE		15:58	15:55	15:52
315	29,4	32,9	RAMELDANGE (BAS)		16:01	15:58	15:54
282	28,6	33,7	OBERANVEN		16:03	15:59	15:56
276	27,9	34,4	RUE ANDETHANA		16:04	16:00	15:57
315	27,4	34,9	HOSTERT		16:05	16:01	15:58
315	27,4	34,9	RUE PRINCIPALE		16:05	16:01	15:58
330	27,3	35,0	RUE DE LA GARE		16:05	16:01	15:58
345	27,2	35,1	HOSTERT GARE	GPM	16:05	16:01	15:58
345	27,2	35,1	ARRIVEE	6e passage	16:05	16:01	15:58
343	27,2	35,1	RUE DES SOURCES		16:05	16:01	15:58
324	26,7	35,6	RUE ANDETHANA (HAUT)		16:06	16:02	15:59
335	26,6	35,7	BINNEWEE		16:06	16:03	15:59
399	25,9	36,4	SENNINGERBERG		16:08	16:04	16:00
349	24,3	38,0	RAMELDANGE		16:11	16:07	16:03
315	22,6	39,7	RAMELDANGE (BAS)		16:14	16:10	16:06
282	21,8	40,5	OBERANVEN		16:15	16:11	16:07
276	21,1	41,2	RUE ANDETHANA		16:17	16:12	16:08
315	20,6	41,7	HOSTERT		16:18	16:13	16:09
315	20,6	41,7	RUE PRINCIPALE		16:18	16:13	16:09
330	20,5	41,8	RUE DE LA GARE		16:18	16:13	16:09
345	20,4	41,9	ARRIVEE	7e passage	16:18	16:13	16:09
343	20,4	41,9	RUE DES SOURCES		16:18	16:13	16:09
324	19,9	42,4	RUE ANDETHANA (HAUT)		16:19	16:14	16:10
335	19,8	42,5	BINNEWEE		16:19	16:15	16:10
399	19,1	43,2	SENNINGERBERG		16:21	16:16	16:12
349	17,5	44,8	RAMELDANGE		16:24	16:19	16:14
315	15,8	46,5	RAMELDANGE (BAS)		16:27	16:22	16:17
282	15,0	47,3	OBERANVEN		16:28	16:23	16:18
276	14,3	48,0	RUE ANDETHANA		16:30	16:24	16:20
315	13,8	48,5	HOSTERT		16:30	16:25	16:20
315	13,8	48,5	RUE PRINCIPALE		16:30	16:25	16:20
330	13,7	48,6	RUE DE LA GARE		16:31	16:25	16:21
345	13,6	48,7	HOSTERT GARE	GPM	16:31	16:25	16:21
345	13,6	48,7	ARRIVEE	8e passage	16:31	16:25	16:21
343	13,6	48,7	RUE DES SOURCES		16:31	16:25	16:21
324	13,1	49,2	RUE ANDETHANA (HAUT)		16:32	16:26	16:22
335	13,0	49,3	BINNEWEE		16:32	16:27	16:22
399	12,3	50,0	SENNINGERBERG		16:33	16:28	16:23
349	10,7	51,6	RAMELDANGE		16:36	16:31	16:26
315	9,0	53,3	RAMELDANGE (BAS)		16:39	16:34	16:28
282	8,2	54,1	OBERANVEN		16:41	16:35	16:30
276	7,5	54,8	RUE ANDETHANA		16:42	16:36	16:31
315	7,0	55,3	HOSTERT		16:43	16:37	16:32
315	7,0	55,3	RUE PRINCIPALE		16:43	16:37	16:32
330	6,9	55,4	RUE DE LA GARE		16:43	16:37	16:32
345	6,8	55,5	ARRIVEE	9e passage	16:44	16:37	16:32
343	6,8	55,5	RUE DES SOURCES		16:44	16:37	16:32
324	6,3	56,0	RUE ANDETHANA (HAUT)		16:45	16:38	16:33
335	6,2	56,1	BINNEWEE		16:45	16:39	16:33
399	5,5	56,8	SENNINGERBERG		16:46	16:40	16:34
349	3,9	58,4	RAMELDANGE		16:49	16:43	16:37
315	2,2	60,1	RAMELDANGE (BAS)		16:52	16:46	16:40
282	1,4	60,9	OBERANVEN		16:54	16:47	16:41
276	0,7	61,6	RUE ANDETHANA		16:55	16:48	16:42
315	0,2	62,1	HOSTERT		16:56	16:49	16:43
315	0,2	62,1	RUE PRINCIPALE		16:56	16:49	16:43
330	0,1	62,2	RUE DE LA GARE		16:56	16:49	16:43
345	0,0	62,3	HOSTERT GARE	GPM	16:56	16:49	16:43
345	0,0	62,3	ARRIVEE	ARRIVEE	16:56	16:49	16:43

















2e ETAPE OBERANVEN - HOSTERT 62,3 KM

KM		HEURE DE PASSAGE				Direction	Désignation
-	+	samedi 1 septembre 2018					
		32 km/h	34 km/h	36 km/h			
62,3	0,0	MAIRIE NIEDERANVEN	DEPART	15:00	15:00	15:00	Départ définitif
62,2	0,1	rue d'Ernster		15:00	15:00	15:00	Parking Mairie/CR132
61,9	0,4	virage à épingle droite		15:00	15:00	15:00	virage à épingle droite
61,9	0,4	rue Andethana		15:00	15:00	15:00	X CR132/CR127
61,4	0,9	HOSTERT		15:01	15:01	15:01	CR127
61,4	0,9	rue Principale		15:01	15:01	15:01	X CR127/rue Principale
61,3	1,0	rue de la Gare		15:01	15:01	15:01	X rue Principale/rue de la Gare
61,2	1,1	ARRIVEE	1er passage	15:02	15:01	15:01	rue de la Gare
61,2	1,1	rue des Sources		15:02	15:01	15:01	X rue de la Gare/rue des Sources
60,7	1,6	rue Andethana (Haut)		15:03	15:02	15:02	X rue des Sources/CR127
60,6	1,7	Binnewee		15:03	15:03	15:02	X CR127/CR126B
59,9	2,4	SENNINGERBERG		15:04	15:04	15:04	CR126B
59,7	2,6			15:04	15:04	15:04	X CR126B/CR126
59,0	3,3			15:06	15:05	15:05	X CR126/CR126A
59,0	3,3	îlot directionnel		15:06	15:05	15:05	îlot directionnel
58,3	4,0	îlot directionnel		15:07	15:07	15:06	îlot directionnel
58,3	4,0	RAMELDANGE		15:07	15:07	15:06	CR126A
57,3	5,0			15:09	15:08	15:08	X CR126A/CR132
57,3	5,0	virage à épingle droite		15:09	15:08	15:08	virage à épingle droite
56,6	5,7	virage à épingle gauche		15:10	15:10	15:09	virage à épingle gauche
56,6	5,7	RAMELDANGE (Bas)		15:10	15:10	15:09	CR132
55,8	6,5	OBERANVEN		15:12	15:11	15:10	CR132
55,1	7,2	virage à épingle droite		15:13	15:12	15:12	virage à épingle droite
55,1	7,2	rue Andethana		15:13	15:12	15:12	X CR132/CR127
54,6	7,7	HOSTERT		15:14	15:13	15:12	CR127
54,6	7,7	rue Principale		15:14	15:13	15:12	X CR127/rue de la Gare
54,5	7,8	rue de la Gare		15:14	15:13	15:13	X rue de la Gare/rue Principale
54,4	7,9	HOSTERT GARE	GPM	15:14	15:13	15:13	rue de la Gare
54,4	7,9	ARRIVEE	2e passage	15:14	15:13	15:13	rue de la Gare
54,4	7,9	rue des Sources		15:14	15:13	15:13	X rue de la Gare/rue des Sources
53,9	8,4	rue Andethana (Haut)		15:15	15:14	15:14	X rue des Sources/CR127
53,8	8,5	Binnewee		15:15	15:15	15:14	X CR127/CR126B
53,1	9,2	SENNINGERBERG		15:17	15:16	15:15	CR126B
52,9	9,4			15:17	15:16	15:15	X CR126B/CR126
52,2	10,1			15:18	15:17	15:16	X CR126/CR126A
52,2	10,1	îlot directionnel		15:18	15:17	15:16	îlot directionnel
51,5	10,8	îlot directionnel		15:20	15:19	15:18	îlot directionnel
51,5	10,8	RAMELDANGE		15:20	15:19	15:18	CR126A
50,5	11,8			15:22	15:20	15:19	X CR126A/CR132
50,5	11,8	virage à épingle droite		15:22	15:20	15:19	virage à épingle droite
49,8	12,5	virage à épingle gauche		15:23	15:22	15:20	virage à épingle gauche
49,8	12,5	RAMELDANGE (Bas)		15:23	15:22	15:20	CR132

49,0	13,3	OBERANVEN		15:24	15:23	15:22		CR132
48,3	14,0	virage à épingle droite		15:26	15:24	15:23		virage à épingle droite
48,3	14,0	rue Andethana		15:26	15:24	15:23		X CR132/CR127
47,8	14,5	HOSTERT		15:27	15:25	15:24		CR127
47,8	14,5	rue Principale		15:27	15:25	15:24		X CR127/rue de la Gare
47,7	14,6	rue de la Gare		15:27	15:25	15:24		X rue de la Gare/rue Principale
47,6	14,7	ARRIVEE	3e passage	15:27	15:25	15:24		rue de la Gare
47,6	14,7	rue des Sources		15:27	15:25	15:24		X rue de la Gare/rue des Sources
47,1	15,2	rue Andethana (Haut)		15:28	15:26	15:25		X rue des Sources/CR127
47,0	15,3	Binnewee		15:28	15:27	15:25		X CR127/CR126B
46,3	16,0	SENNINGERBERG		15:30	15:28	15:26		CR126B
46,1	16,2			15:30	15:28	15:27		X CR126B/CR126
45,4	16,9			15:31	15:29	15:28		X CR126/CR126A
45,4	16,9	îlot directionnel		15:31	15:29	15:28		îlot directionnel
44,7	17,6	îlot directionnel		15:33	15:31	15:29		îlot directionnel
44,7	17,6	RAMELDANGE		15:33	15:31	15:29		CR126A
43,7	18,6			15:34	15:32	15:31		X CR126A/CR132
43,7	18,6	virage à épingle droite		15:34	15:32	15:31		virage à épingle droite
43,0	19,3	virage à épingle gauche		15:36	15:34	15:32		virage à épingle gauche
43,0	19,3	RAMELDANGE (Bas)		15:36	15:34	15:32		CR132
42,2	20,1	OBERANVEN		15:37	15:35	15:33		CR132
41,5	20,8	virage à épingle droite		15:39	15:36	15:34		virage à épingle droite
41,5	20,8	rue Andethana		15:39	15:36	15:34		X CR132/CR127
41,0	21,3	HOSTERT		15:39	15:37	15:35		CR127
41,0	21,3	rue Principale		15:39	15:37	15:35		X CR127/rue de la Gare
40,9	21,4	rue de la Gare		15:40	15:37	15:35		X rue de la Gare/rue Principale
40,8	21,5	HOSTERT GARE	GPM	15:40	15:37	15:35		rue de la Gare
40,8	21,5	ARRIVEE	4e passage	15:40	15:37	15:35		rue de la Gare
40,8	21,5	rue des Sources		15:40	15:37	15:35		X rue de la Gare/rue des Sources
40,3	22,0	rue Andethana (Haut)		15:41	15:38	15:36		X rue des Sources/CR127
40,2	22,1	Binnewee		15:41	15:39	15:36		X CR127/CR126B
39,5	22,8	SENNINGERBERG		15:42	15:40	15:38		CR126B
39,3	23,0			15:43	15:40	15:38		X CR126B/CR126
38,6	23,7			15:44	15:41	15:39		X CR126/CR126A
38,6	23,7	îlot directionnel		15:44	15:41	15:39		îlot directionnel
37,9	24,4	îlot directionnel		15:45	15:43	15:40		îlot directionnel
37,9	24,4	RAMELDANGE		15:45	15:43	15:40		CR126A
36,9	25,4			15:47	15:44	15:42		X CR126A/CR132
36,9	25,4	virage à épingle droite		15:47	15:44	15:42		virage à épingle droite
36,2	26,1	virage à épingle gauche		15:48	15:46	15:43		virage à épingle gauche
36,2	26,1	RAMELDANGE (Bas)		15:48	15:46	15:43		CR132
35,4	26,9	OBERANVEN		15:50	15:47	15:44		CR132
34,7	27,6	virage à épingle droite		15:51	15:48	15:46		virage à épingle droite
34,7	27,6	rue Andethana		15:51	15:48	15:46		X CR132/CR127
34,2	28,1	HOSTERT		15:52	15:49	15:46		CR127

34,2	28,1	rue Principale		15:52	15:49	15:46		X CR127/rue de la Gare
34,1	28,2	rue de la Gare		15:52	15:49	15:47		X rue de la Gare/rue Principale
34,0	28,3	ARRIVEE	5e passage	15:53	15:49	15:47		rue de la Gare
34,0	28,3	rue des Sources		15:53	15:49	15:47		X rue de la Gare/rue des Sources
33,5	28,8	rue Andethana (Haut)		15:54	15:50	15:48	 	X rue des Sources/CR127
33,4	28,9	Binnewee		15:54	15:51	15:48		X CR127/CR126B
32,7	29,6	SENNINGERBERG		15:55	15:52	15:49		CR126B
32,5	29,8			15:55	15:52	15:49	 	X CR126B/CR126
31,8	30,5			15:57	15:53	15:50		X CR126/CR126A
31,8	30,5	îlot directionnel		15:57	15:53	15:50	 	îlot directionnel
31,1	31,2	îlot directionnel		15:58	15:55	15:52	 	îlot directionnel
31,1	31,2	RAMELDANGE		15:58	15:55	15:52		CR126A
30,1	32,2			16:00	15:56	15:53		X CR126A/CR132
30,1	32,2	virage à épingle droite		16:00	15:56	15:53	 	virage à épingle droite
29,4	32,9	virage à épingle gauche		16:01	15:58	15:54	 	virage à épingle gauche
29,4	32,9	RAMELDANGE (Bas)		16:01	15:58	15:54		CR132
28,6	33,7	OBERANVEN		16:03	15:59	15:56		CR132
27,9	34,4	virage à épingle droite		16:04	16:00	15:57	 	virage à épingle droite
27,9	34,4	rue Andethana		16:04	16:00	15:57		X CR132/CR127
27,4	34,9	HOSTERT		16:05	16:01	15:58		CR127
27,4	34,9	rue Principale		16:05	16:01	15:58		X CR127/rue de la Gare
27,3	35,0	rue de la Gare		16:05	16:01	15:58		X rue de la Gare/rue Principale
27,2	35,1	HOSTERT GARE	GPM	16:05	16:01	15:58		rue de la Gare
27,2	35,1	ARRIVEE	6e passage	16:05	16:01	15:58		rue de la Gare
27,2	35,1	rue des Sources		16:05	16:01	15:58		X rue de la Gare/rue des Sources
26,7	35,6	rue Andethana (Haut)		16:06	16:02	15:59	 	X rue des Sources/CR127
26,6	35,7	Binnewee		16:06	16:03	15:59		X CR127/CR126B
25,9	36,4	SENNINGERBERG		16:08	16:04	16:00		CR126B
25,7	36,6			16:08	16:04	16:01	 	X CR126B/CR126
25,0	37,3			16:09	16:05	16:02		X CR126/CR126A
25,0	37,3	îlot directionnel		16:09	16:05	16:02	 	îlot directionnel
24,3	38,0	îlot directionnel		16:11	16:07	16:03	 	îlot directionnel
24,3	38,0	RAMELDANGE		16:11	16:07	16:03		CR126A
23,3	39,0			16:13	16:08	16:05		X CR126A/CR132
23,3	39,0	virage à épingle droite		16:13	16:08	16:05	 	virage à épingle droite
22,6	39,7	virage à épingle gauche		16:14	16:10	16:06	 	virage à épingle gauche
22,6	39,7	RAMELDANGE (Bas)		16:14	16:10	16:06		CR132
21,8	40,5	OBERANVEN		16:15	16:11	16:07		CR132
21,1	41,2	virage à épingle droite		16:17	16:12	16:08	 	virage à épingle droite
21,1	41,2	rue Andethana		16:17	16:12	16:08		X CR132/CR127
20,6	41,7	HOSTERT		16:18	16:13	16:09		CR127
20,6	41,7	rue Principale		16:18	16:13	16:09		X CR127/rue de la Gare
20,5	41,8	rue de la Gare		16:18	16:13	16:09		X rue de la Gare/rue Principale
20,4	41,9	ARRIVEE	7e passage	16:18	16:13	16:09		rue de la Gare
20,4	41,9	rue des Sources		16:18	16:13	16:09		X rue de la Gare/rue des Sources

19,9	42,4	rue Andethana (Haut)		16:19	16:14	16:10		X rue des Sources/CR127
19,8	42,5	Binnewee		16:19	16:15	16:10		X CR127/CR126B
19,1	43,2	SENNINGERBERG		16:21	16:16	16:12		CR126B
18,9	43,4			16:21	16:16	16:12		X CR126B/CR126
18,2	44,1			16:22	16:17	16:13		X CR126/CR126A
18,2	44,1	îlot directionnel		16:22	16:17	16:13		îlot directionnel
17,5	44,8	îlot directionnel		16:24	16:19	16:14		îlot directionnel
17,5	44,8	RAMELDANGE		16:24	16:19	16:14		CR126A
16,5	45,8			16:25	16:20	16:16		X CR126A/CR132
16,5	45,8	virage à épingle droite		16:25	16:20	16:16		virage à épingle droite
15,8	46,5	virage à épingle gauche		16:27	16:22	16:17		virage à épingle gauche
15,8	46,5	RAMELDANGE (Bas)		16:27	16:22	16:17		CR132
15,0	47,3	OBERANVEN		16:28	16:23	16:18		CR132
14,3	48,0	virage à épingle droite		16:30	16:24	16:20		virage à épingle droite
14,3	48,0	rue Andethana		16:30	16:24	16:20		X CR132/CR127
13,8	48,5	HOSTERT		16:30	16:25	16:20		CR127
13,8	48,5	rue Principale		16:30	16:25	16:20		X CR127/rue de la Gare
13,7	48,6	rue de la Gare		16:31	16:25	16:21		X rue de la Gare/rue Principale
13,6	48,7	HOSTERT GARE	GPM	16:31	16:25	16:21		rue de la Gare
13,6	48,7	ARRIVEE	8e passage	16:31	16:25	16:21		rue de la Gare
13,6	48,7	rue des Sources		16:31	16:25	16:21		X rue de la Gare/rue des Sources
13,1	49,2	rue Andethana (Haut)		16:32	16:26	16:22		X rue des Sources/CR127
13,0	49,3	Binnewee		16:32	16:27	16:22		X CR127/CR126B
12,3	50,0	SENNINGERBERG		16:33	16:28	16:23		CR126B
12,1	50,2			16:34	16:28	16:23		X CR126B/CR126
11,4	50,9			16:35	16:29	16:24		X CR126/CR126A
11,4	50,9	îlot directionnel		16:35	16:29	16:24		îlot directionnel
10,7	51,6	îlot directionnel		16:36	16:31	16:26		îlot directionnel
10,7	51,6	RAMELDANGE		16:36	16:31	16:26		CR126A
9,7	52,6			16:38	16:32	16:27		X CR126A/CR132
9,7	52,6	virage à épingle droite		16:38	16:32	16:27		virage à épingle droite
9,0	53,3	virage à épingle gauche		16:39	16:34	16:28		virage à épingle gauche
9,0	53,3	RAMELDANGE (Bas)		16:39	16:34	16:28		CR132
8,2	54,1	OBERANVEN		16:41	16:35	16:30		CR132
7,5	54,8	virage à épingle droite		16:42	16:36	16:31		virage à épingle droite
7,5	54,8	rue Andethana		16:42	16:36	16:31		X CR132/CR127
7,0	55,3	HOSTERT		16:43	16:37	16:32		CR127
7,0	55,3	rue Principale		16:43	16:37	16:32		X CR127/rue de la Gare
6,9	55,4	rue de la Gare		16:43	16:37	16:32		X rue de la Gare/rue Principale
6,8	55,5	ARRIVEE	9e passage	16:44	16:37	16:32		rue de la Gare
6,8	55,5	rue des Sources		16:44	16:37	16:32		X rue de la Gare/rue des Sources
6,3	56,0	rue Andethana (Haut)		16:45	16:38	16:33		X rue des Sources/CR127
6,2	56,1	Binnewee		16:45	16:39	16:33		X CR127/CR126B
5,5	56,8	SENNINGERBERG		16:46	16:40	16:34		CR126B
5,3	57,0			16:46	16:40	16:35		X CR126B/CR126

4,6	57,7			16:48	16:41	16:36		X CR126/CR126A
4,6	57,7	îlot directionnel		16:48	16:41	16:36	 	îlot directionnel
3,9	58,4	îlot directionnel		16:49	16:43	16:37	 	îlot directionnel
3,9	58,4	RAMELDANGE		16:49	16:43	16:37		CR126A
2,9	59,4			16:51	16:44	16:39		X CR126A/CR132
2,9	59,4	virage à épingle droite		16:51	16:44	16:39	 	virage à épingle droite
2,2	60,1	virage à épingle gauche		16:52	16:46	16:40	 	virage à épingle gauche
2,2	60,1	RAMELDANGE (Bas)		16:52	16:46	16:40		CR132
1,4	60,9	OBERANVEN		16:54	16:47	16:41		CR132
0,7	61,6	virage à épingle droite		16:55	16:48	16:42	 	virage à épingle droite
0,7	61,6	rue Andethana		16:55	16:48	16:42		X CR132/CR127
0,2	62,1	HOSTERT		16:56	16:49	16:43		CR127
0,2	62,1	rue Principale		16:56	16:49	16:43		X CR127/rue de la Gare
0,1	62,2	rue de la Gare		16:56	16:49	16:43		X rue de la Gare/rue Principale
0,0	62,3	HOSTERT GARE	GPM	16:56	16:49	16:43		rue de la Gare
0,0	62,3	ARRIVEE	ARRIVEE	16:56	16:49	16:43		L383